



Commission de secteur Armançon amont

Quincy le Vicomte

mercredi 25 avril 2018

ORDRE DU JOUR



- Propos introductifs (rappel de l'ambition du syndicat, une équipe à votre service, ...).
- Programmation actions : point sur les actions en cours, celle à valider et les pistes de réflexion.
- Retour sur le déroulement d'un projet avec les étapes « à franchir » (par le biais d'un exemple).
- Point d'actualité : retour sur les problématiques de ruissellement.
- Tour de salle (expression libre des participants).



Propos introductifs

(rappel de l'ambition du syndicat,
une équipe à votre service, ...)

1. Définition de l'ambition

- ▶ Conférence en plénière
 - ▶ 4 auditions sur le thème de l'hydromorphologie et la continuité écologique
 - ▶ INRA
 - ▶ Syndicat de l'Orge
 - ▶ Hydrauxois
 - ▶ ECOGEA
- ▶ Ateliers / Débat en commissions de secteur
 - ▶ Echange et expression des souhaits sur 4 thèmes
 - ▶ Gestion de milieux
 - ▶ Aménagement du territoire
 - ▶ Gestion du risque



2. Déclinaison organisationnelle interne

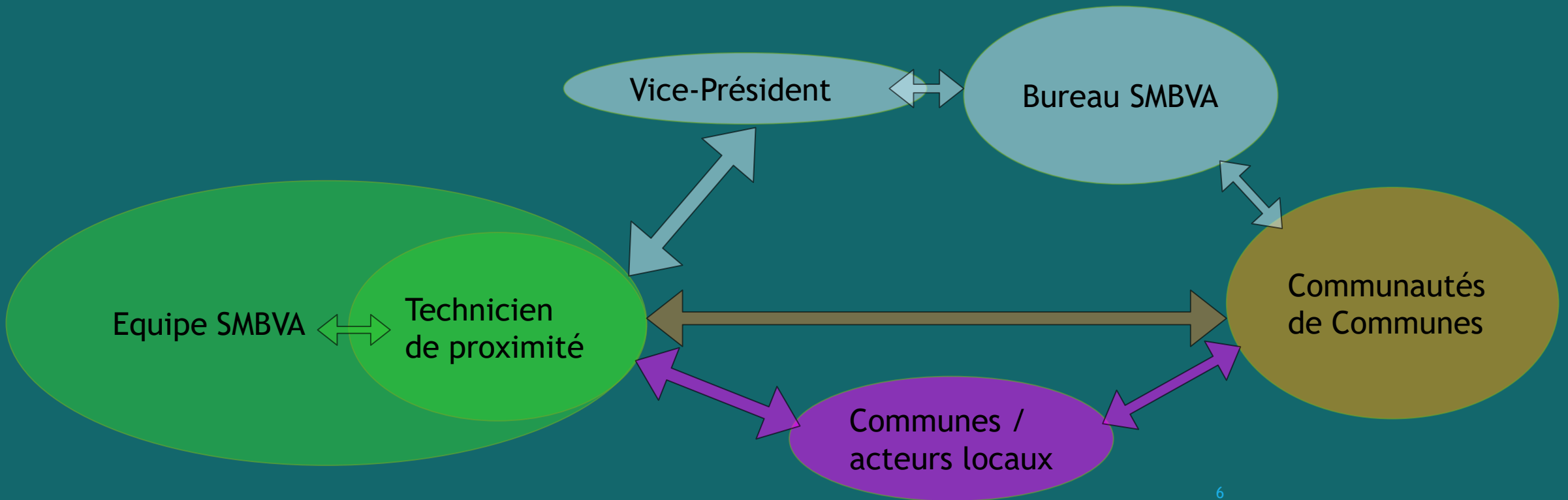
L'EQUIPE

- Organigramme qui évolue : décroissement et intégration de nouvelles thématiques pour coller aux problématiques locales.
- L'équipe a bénéficié d'une formation pour une meilleure mise en œuvre des projets via leur co-construction : en interne (équipe) et vers l'extérieur (élus, usagers, grand public...); cette animation est effectuée par chaque agent pour servir le même objectif :

**« Transmettre des rivières et des terres vivantes
aux générations futures »**

2. Déclinaison organisationnelle interne

Organigramme politique : la gouvernance évolue avec la formalisation des compétences et l'intégration des com com :



3. Développement la communication

- ❖ Rapport d'activité « nouveau look » pour être diffusé
- ❖ Blog
- ❖ Concertation sur projets
- ❖ Poursuite avec Récit d'eau Armançon



PROGRAMMATION DES ACTIONS :

point sur les actions en cours, celles à valider et
les pistes de réflexion...



POINT SUR LES ACTIONS EN COURS

Actions en cours (détail)

Programme d'actions Armançon amont, Rappel des travaux prévus :

- Création de 4 abreuvoirs, Clamerey
Viserny, Villaines les P
- Aménagement milieu annexe, Genay
- Aménagement mare tampon, Clamerey
- Renaturation ru pré champagne, Forléans
- Renaturation ru Rubillon, Chailly
- Aménagement lit mineur, Viserny
- Reprise d'une banquette, Athie
- Renaturation ruisseau Saussiotte, Semur

Dossier en instruction à la DDT, Travaux étiage 2018

➤ Autorisation avant fin juin

Actions en cours (détail)



Restauration hydromorpho, traversée Genay

- Obligation pour le propriétaire d'une remise en état du site
- 1ère Réunion publique pour établir les usages et attentes des riverains mais aussi leurs craintes
- Présentation d'un projet en CM le 30 novembre à Genay
Celui-ci vise à satisfaire différents usages :
Paysager / Plan d'eau (création) / Pédagogique / Loisir pêche / Pompage incendie ...

En cours : état initial en partenariat avec la fédé de pêche

Prochaine étape : concertation publique, et validation ou non par la commune

Actions en cours (détail)

Restauration hydromorpho, traversée Genay



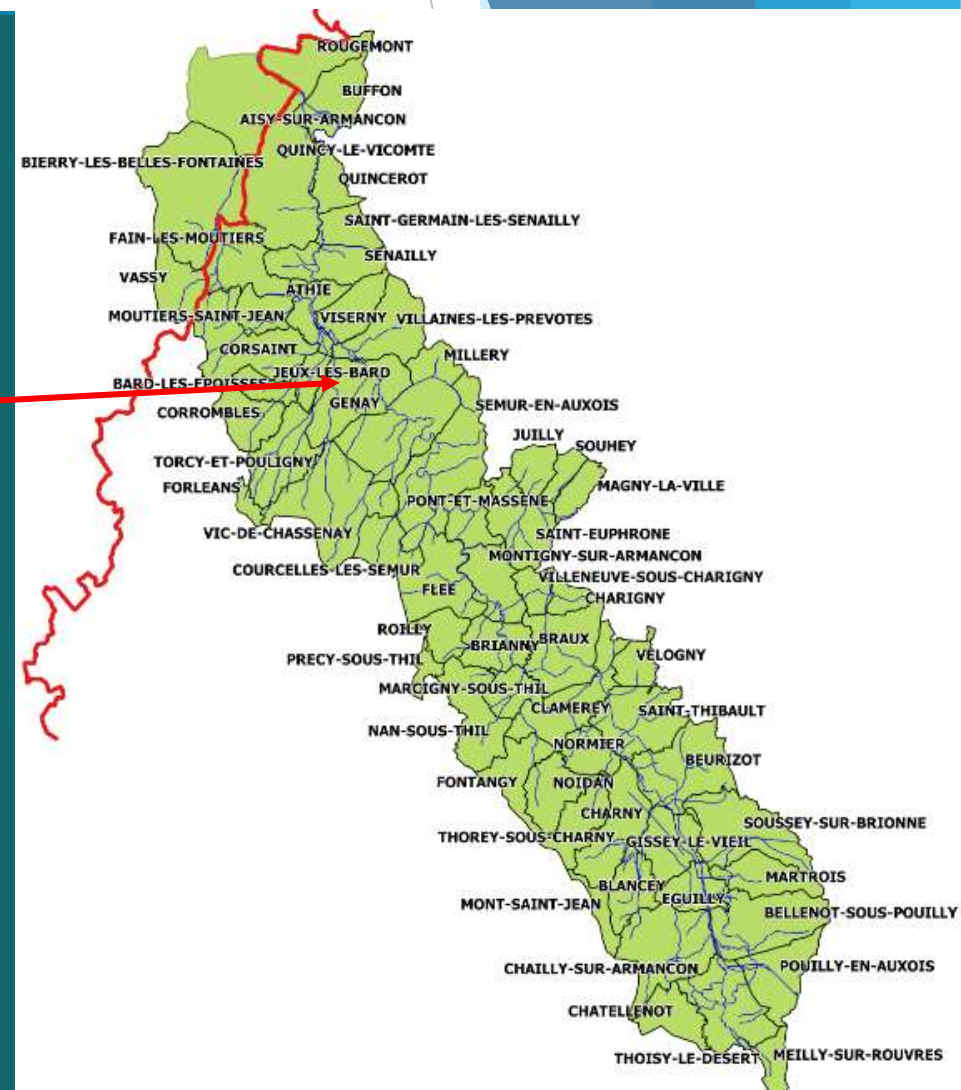
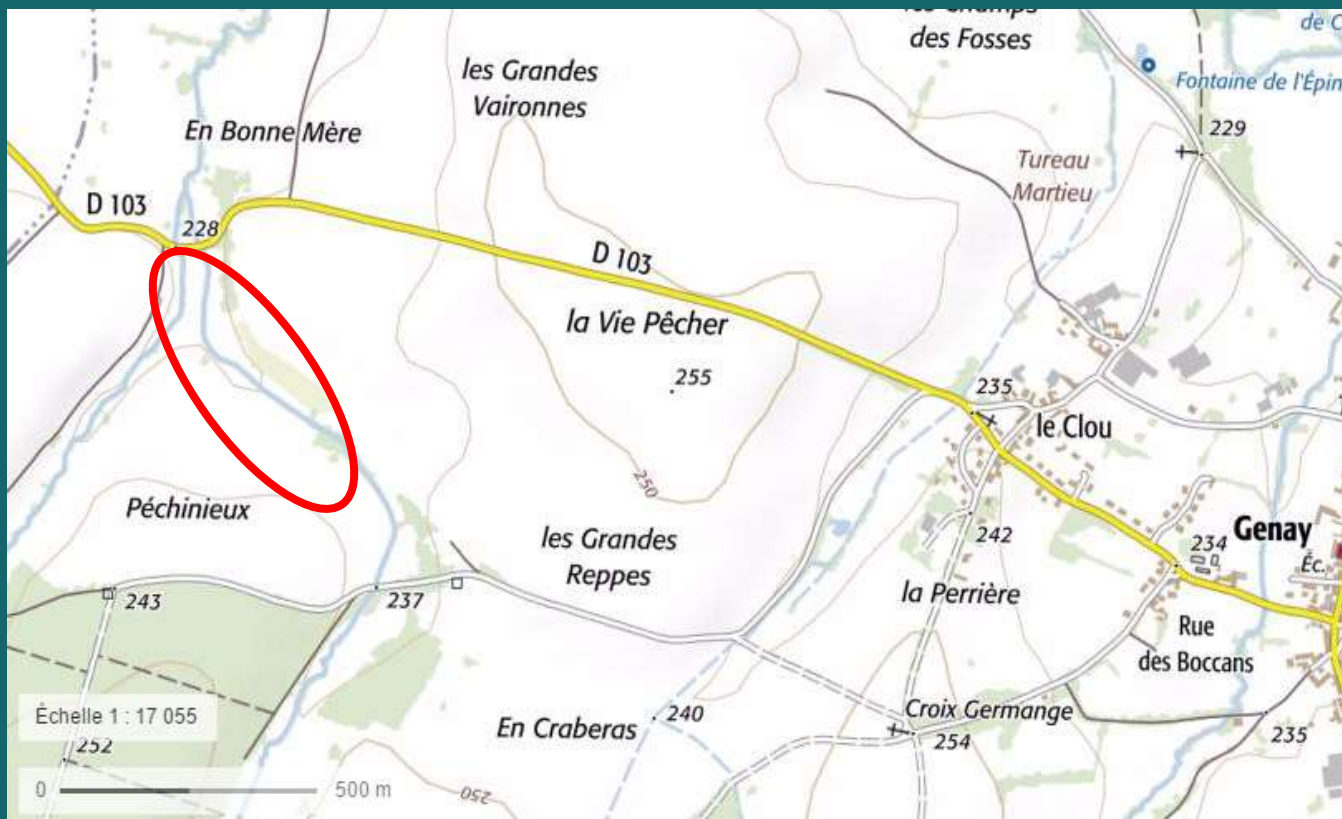
Actions en cours (détail)

Restauration hydromorpho, traversée Genay



Actions en cours (détail)

Renaturation du pré prunelle, Genay

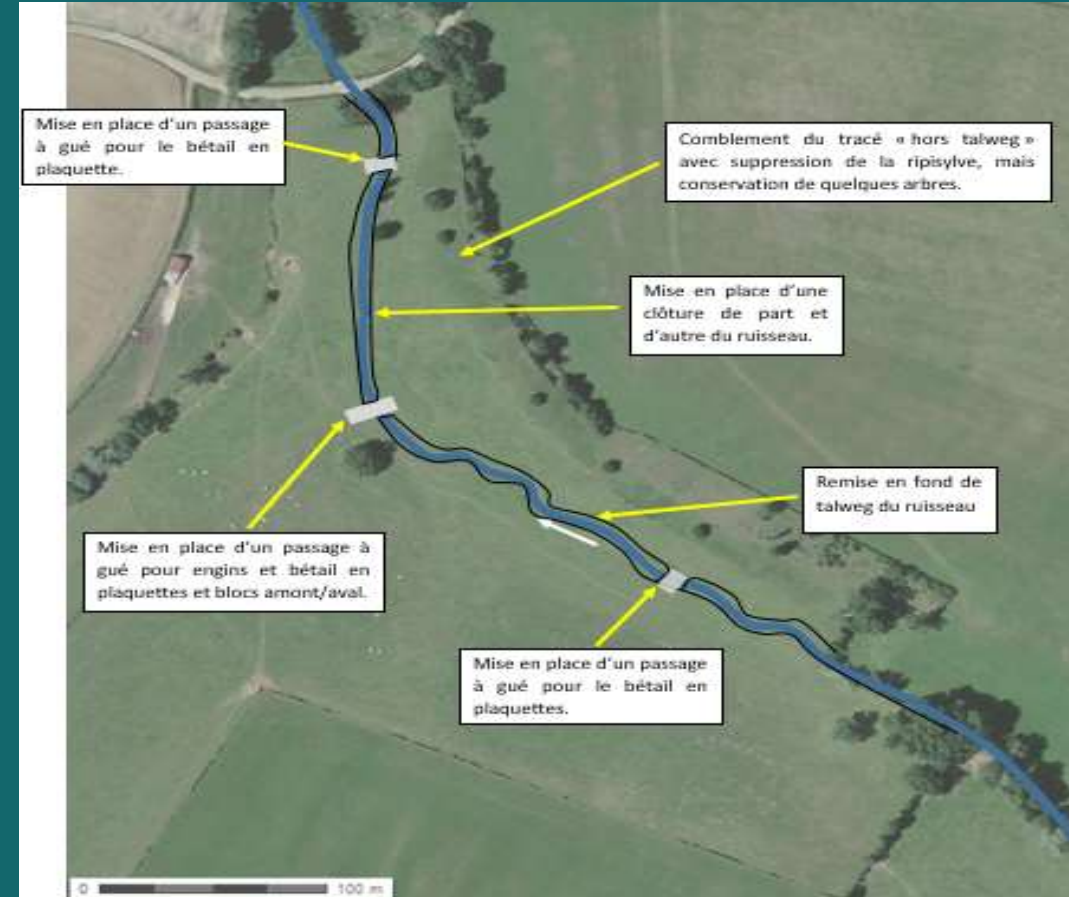


Actions en cours (détail)

Renaturation du pré prunelle, Genay Etat initial



Etat projeté



Actions en cours (détail)



Renaturation du pré prunelle, Genay

Action qui était présente dans le programme d'actions mais désormais à part car soumise à autorisation loi sur l'eau et non déclaration

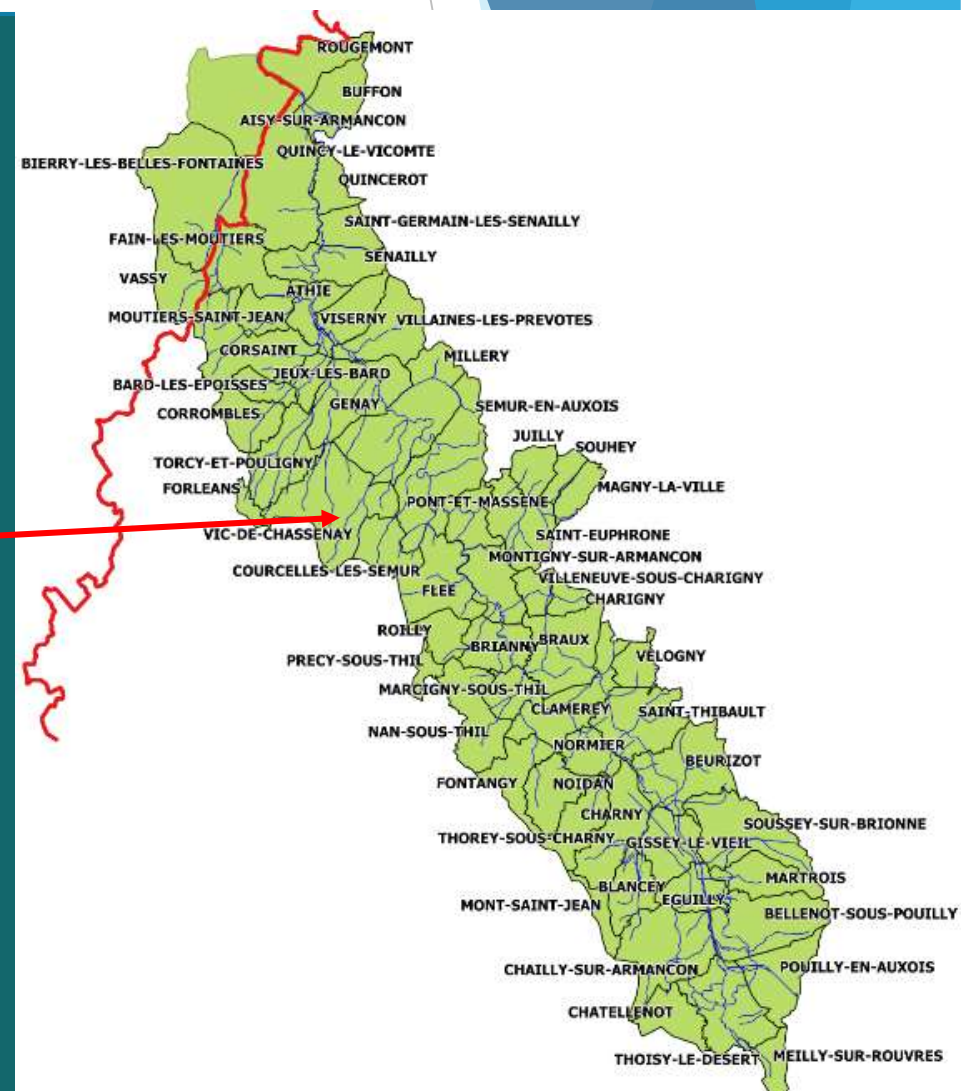
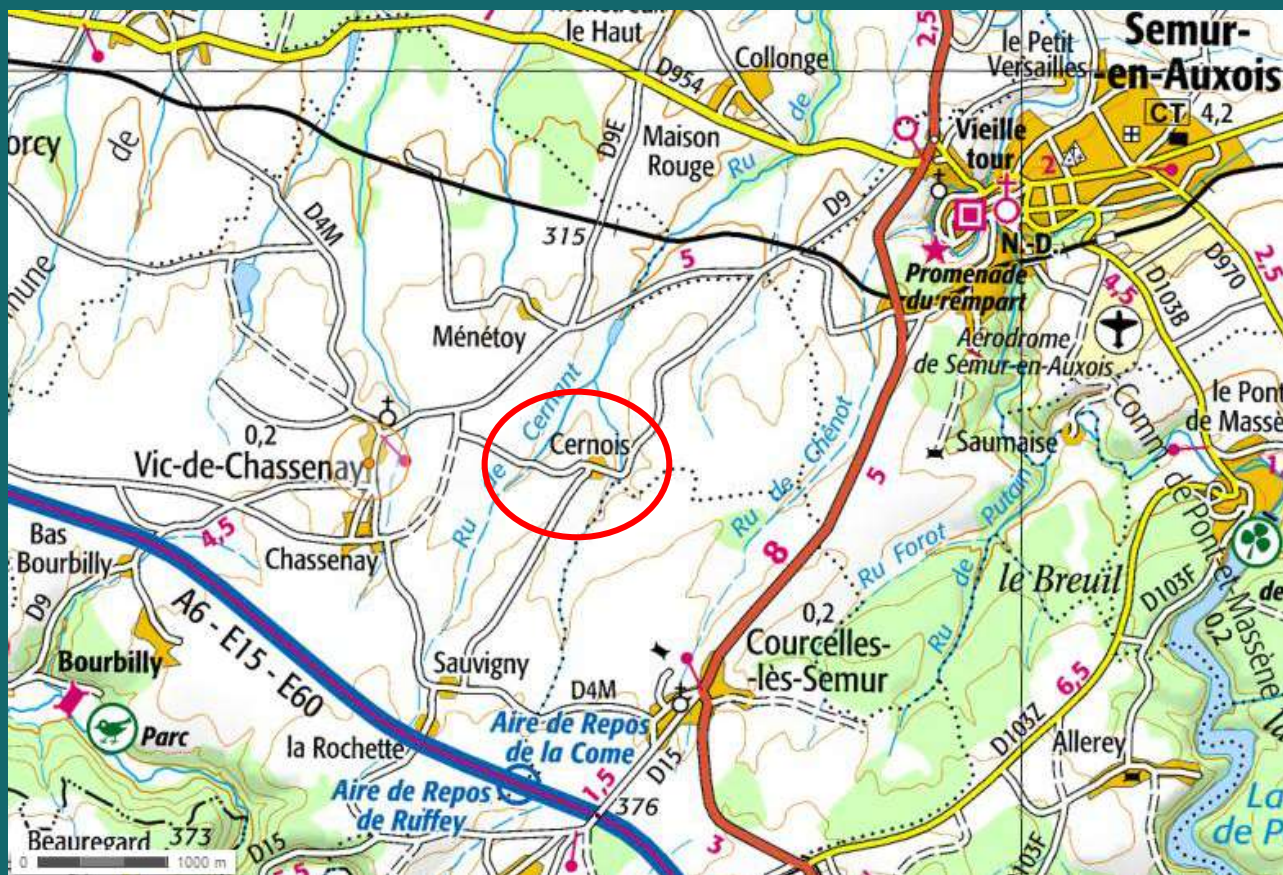
En cours : conception dossier réglementaire

Délai d'instruction : mini 9 mois

Travaux : 2019

Actions en cours (détail)

Renaturation du ru de Cernoy, Vic de C



Actions en cours (détail)

Renaturation du ru de Cernoy, Vic de C



Actions en cours (détail)



Renaturation du ru de Cernoy, Vic de Chassenay

Action soumise à autorisation environnementale

En cours : conception dossier réglementaire

Délai d'instruction : mini 9 mois

Travaux : 2019

Actions en cours (synthèse)

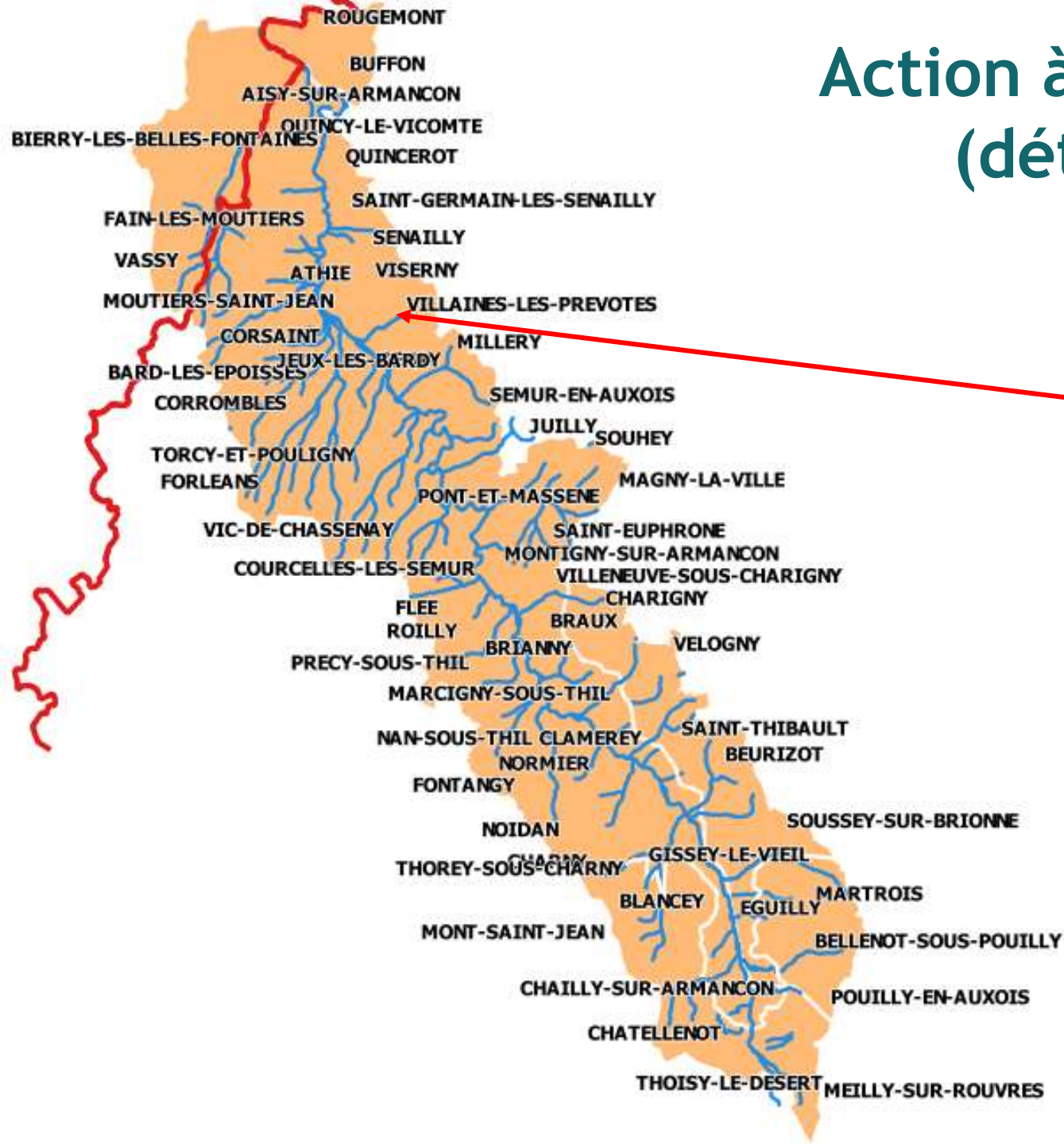
projet	2018									2019															
	Av	Ma	Ju	Ju	Ao	Se	Oc	No	De	Ja	Fe	Ma	Av	Ma	Ju	Ju	Ao	Se	Oc	No	De				
Programme d'actions			■		■																				
Renaturation ruisseau pré prunelle, Genay			■		■										■										
Renaturation ruisseau Cernoy, Vic de c			■		■										■										
Restauration hydromorpho, traversé Genay	■		■																						

- Travaux / Etude
- Procédures réglementaires / instruction
- Animation
- décision SMBVA
- consultation des entreprises

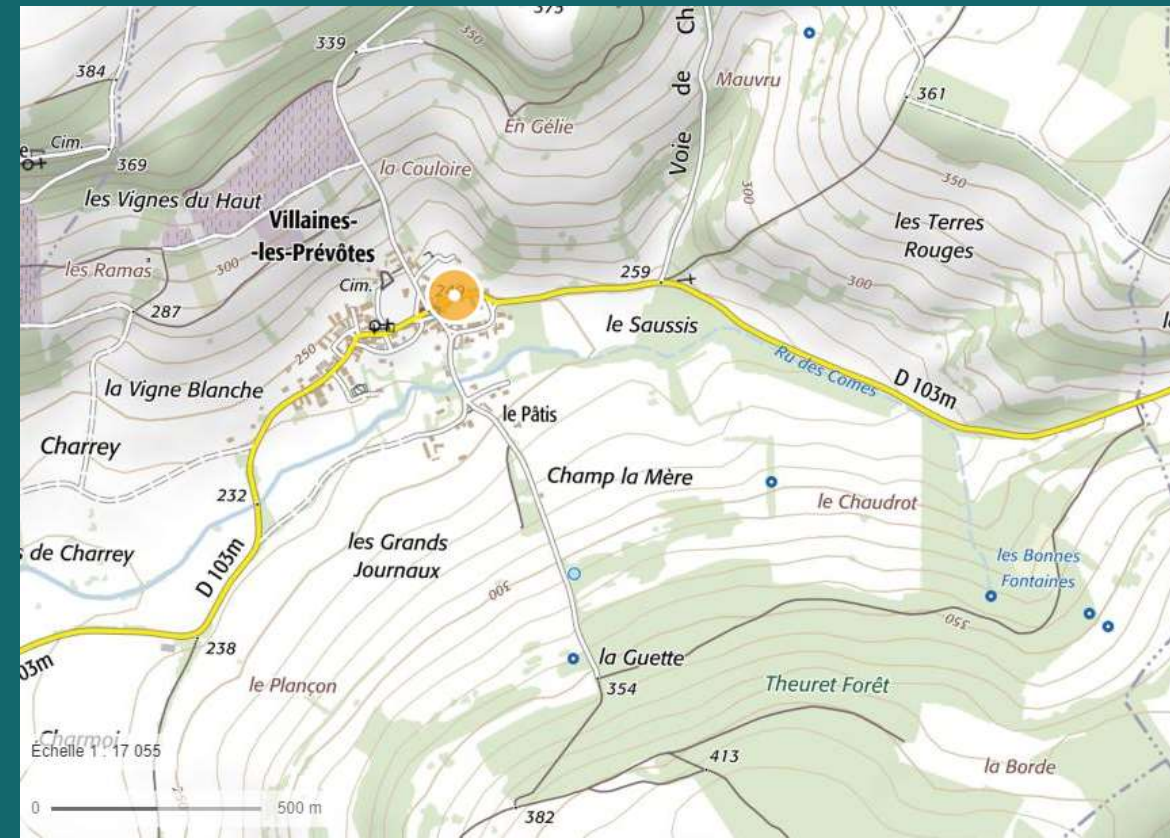


NOUVELLES ACTIONS A VALIDER

Action à valider (détail)



Renaturation ruisseau de Villaines



Action à valider (détail)

Renaturation ruisseau de Villaines.



Action à valider (détail)



Renaturation ruisseau de Villaines.

Montant : inférieur à 20 000 €

Subvention : 80 % (AESN)

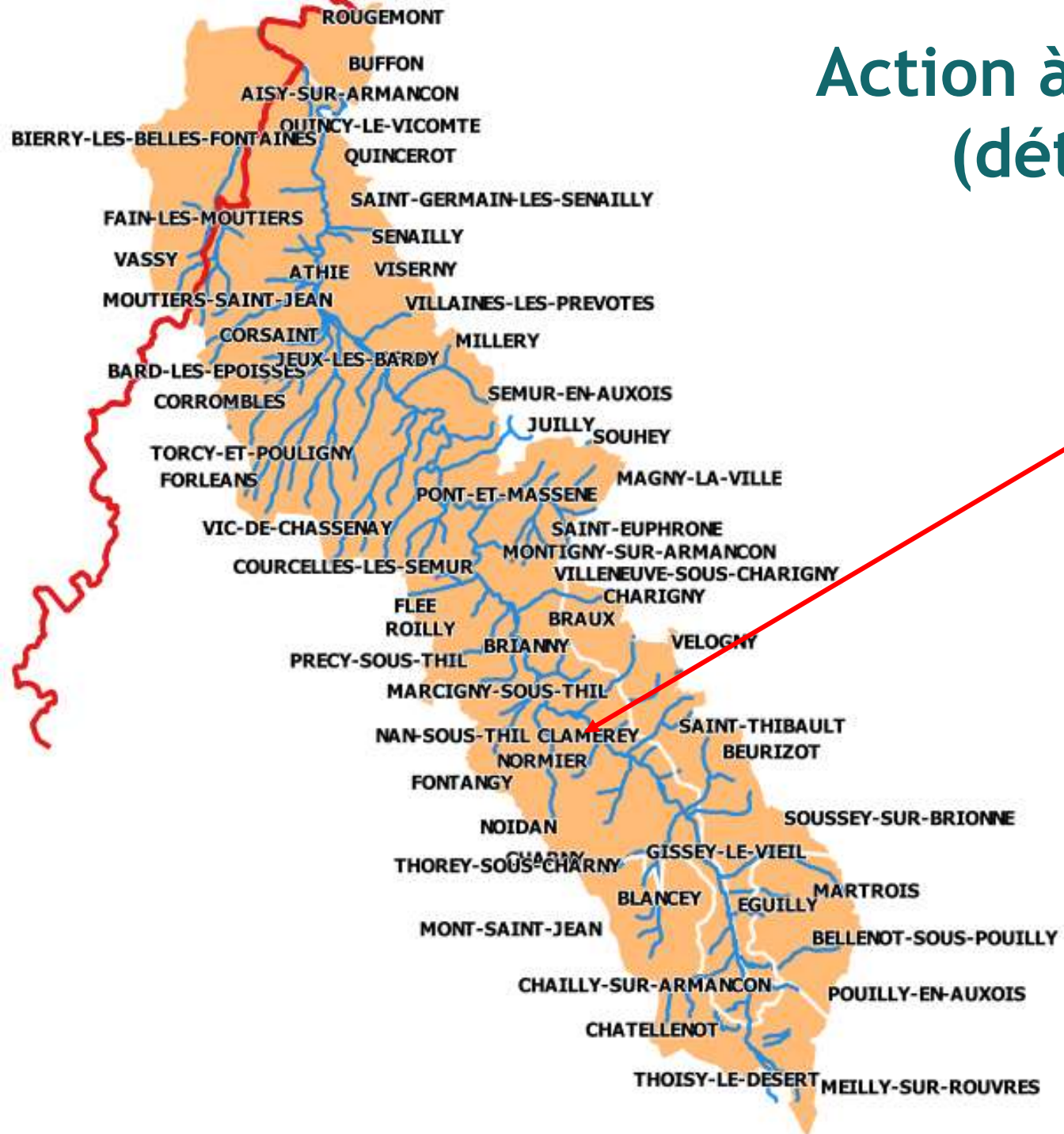
Reste à charge SMBVA : - de 4 000 €

Procédure réglementaire : autorisation environnementale

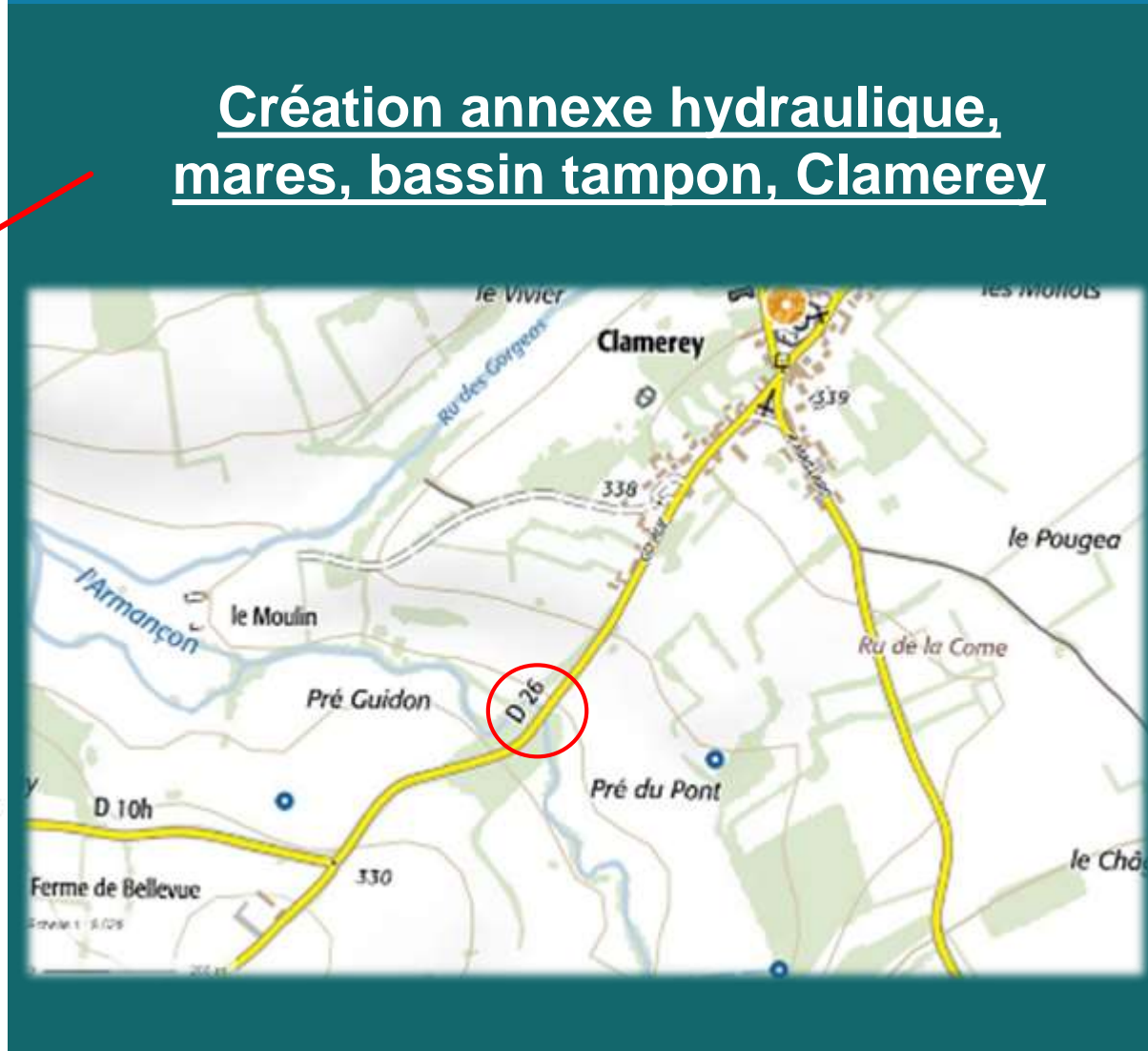
Travaux : 2018/2019

Etes vous d'accord avec cette action et sa programmation ?

Action à valider (détail)



Création annexe hydraulique, mares, bassin tampon, Clamerey



Action à valider (détail)

Création d'une annexe hydraulique



Action à valider (détail)

Création de mares



Action à valider (détail)

Création de micro bassins tampon



Action à valider (détail)



Travaux Clamerey.

Montant : 15 000 €

Subvention : 80 % (AESN)

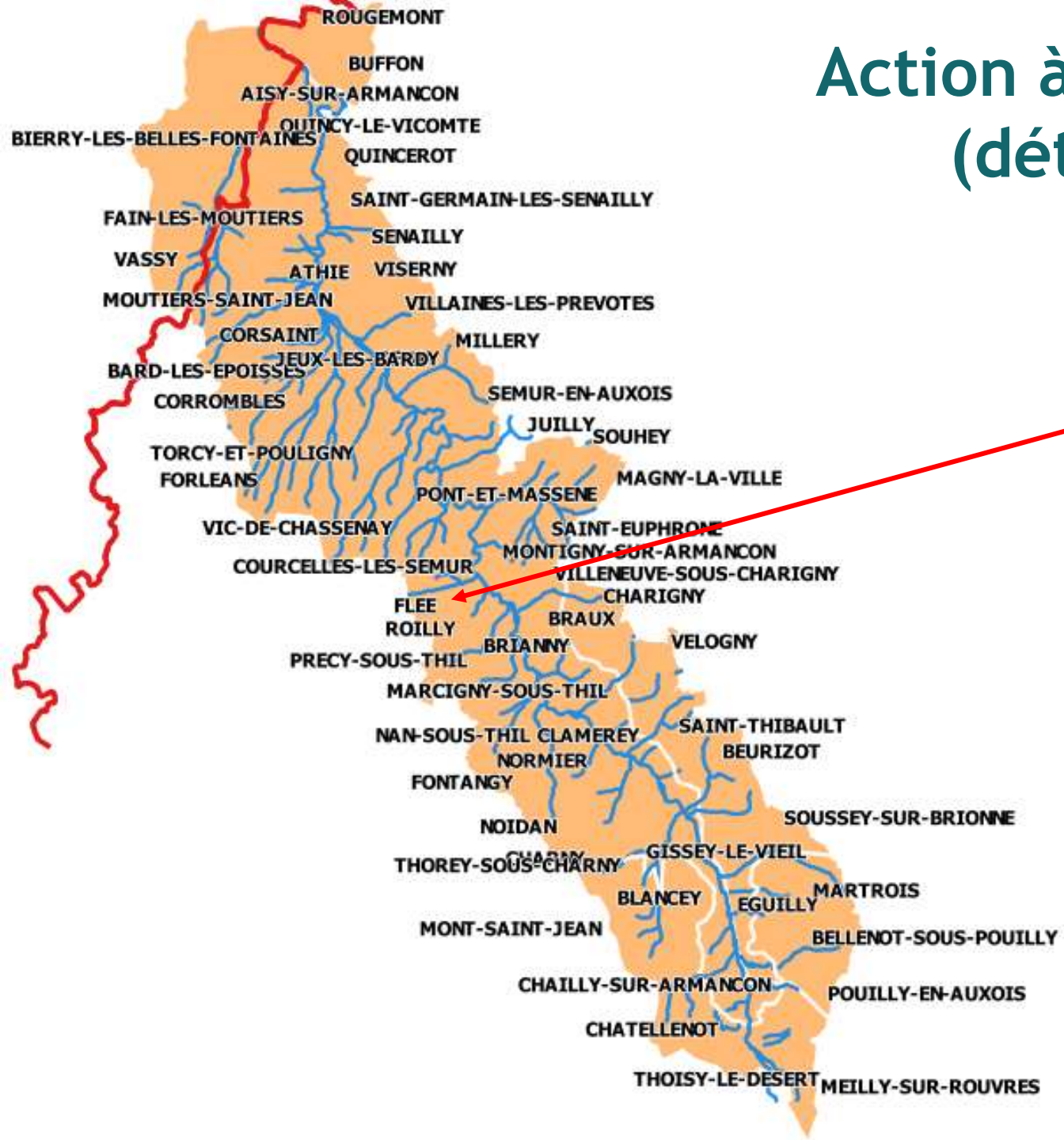
Reste à charge SMBVA : 3 000 €

Procédure réglementaire : aucune

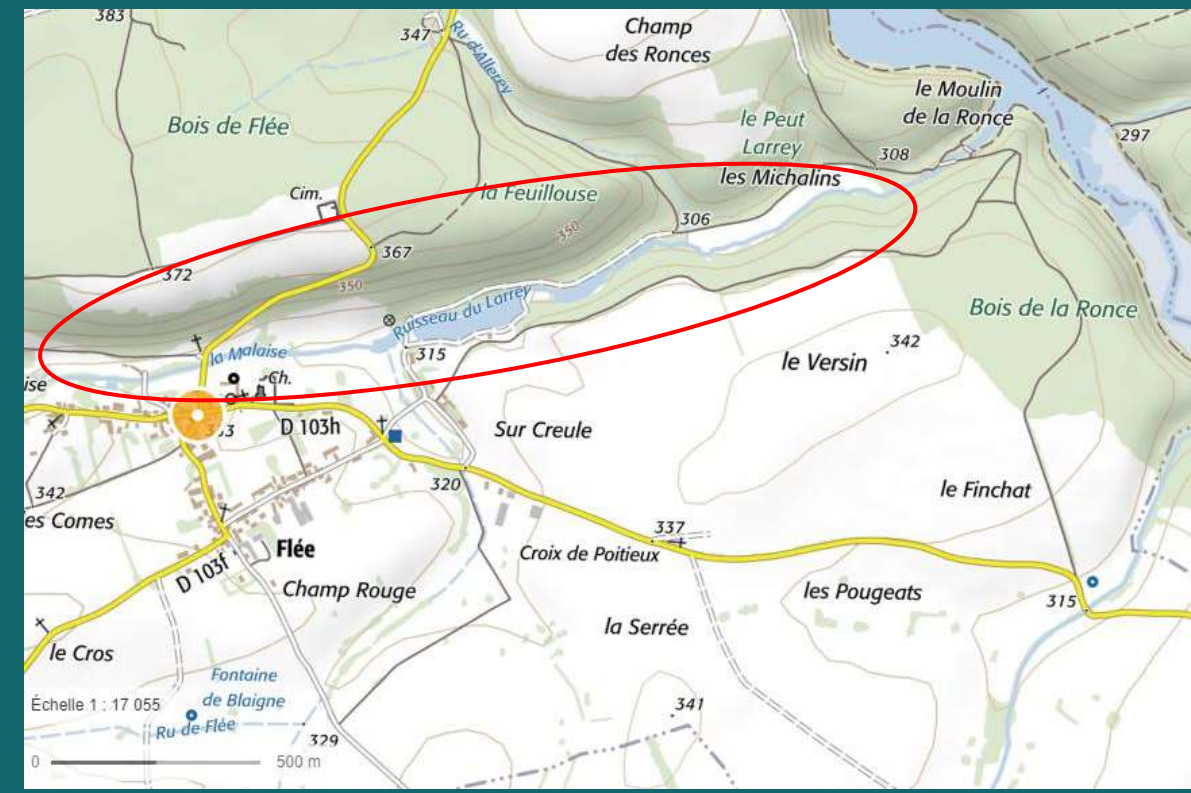
Travaux : 2018

Etes vous d'accord avec cette action et sa programmation ?

Action à valider (détail)



Restauration ruisseau du Larrey et ZH à Flée



Action à valider (détail)

Restauration ruisseau et ZH à Flée

- Ruisseau (3,5km)
- Zone humide
- Etang de pêche (aappma)
- Etangs (3)
- Mare
- Foncier communale
- VVF « 65 pavillons »
- Lac de Pont
- Sentier lac de Pont
- Château du 19^{eme}



Action à valider (détail)



Restauration ruisseau et ZH à Flée

Montant : ??????? € dépendra de l'envergure du projet

Subvention : 80 % (AESN)

Reste à charge SMBVA : €

Procédure réglementaire : autorisation

Travaux : ?????

Etes vous d'accord que le technicien travail sur ce projet ?

Actions à valider (synthèse)

projet	2018									2019											
	Av	Ma	Ju	Ju	Ao	Se	Oc	No	De	Ja	Fe	Ma	Av	Ma	Ju	Ju	Ao	Se	Oc	No	De
Ruisseau de Villaines	♦	♦																			
Mare, ZH Clamerey																					
Ruisseau Flée																					

Travaux / Etude



Procédures réglementaires / instruction



Animation



décision SMBVA



consultation des entreprises





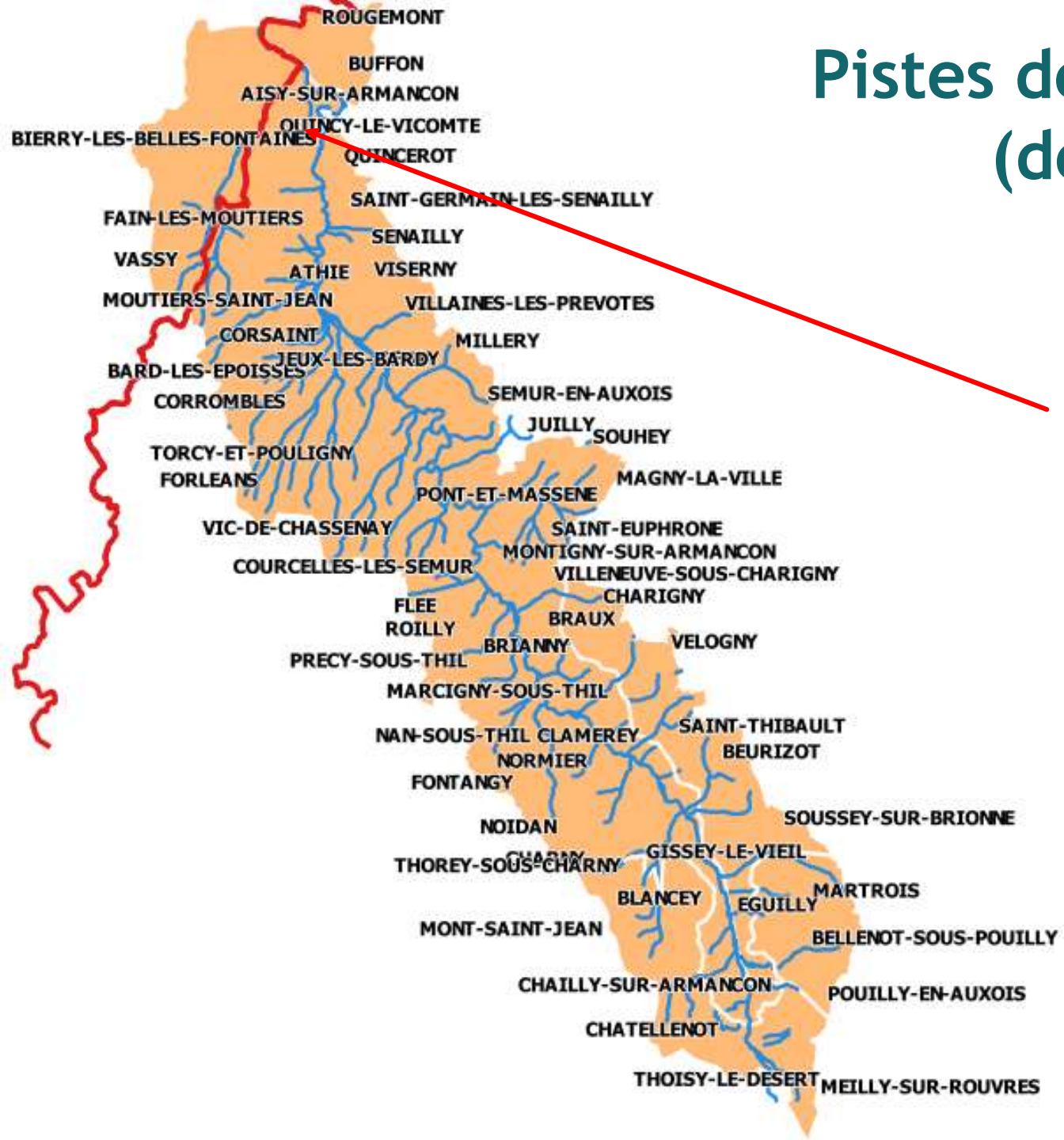
PISTES DE REFLEXION en cours d'animation

Pistes de réflexion (détail)

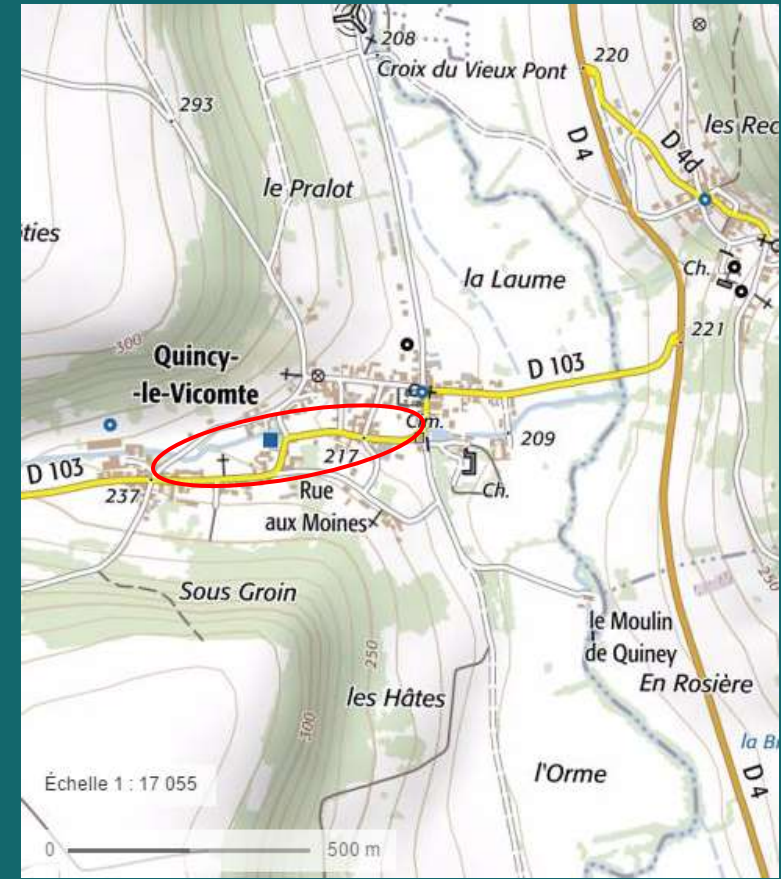
Restauration ruisseaux Senailly



Pistes de réflexion (détail)



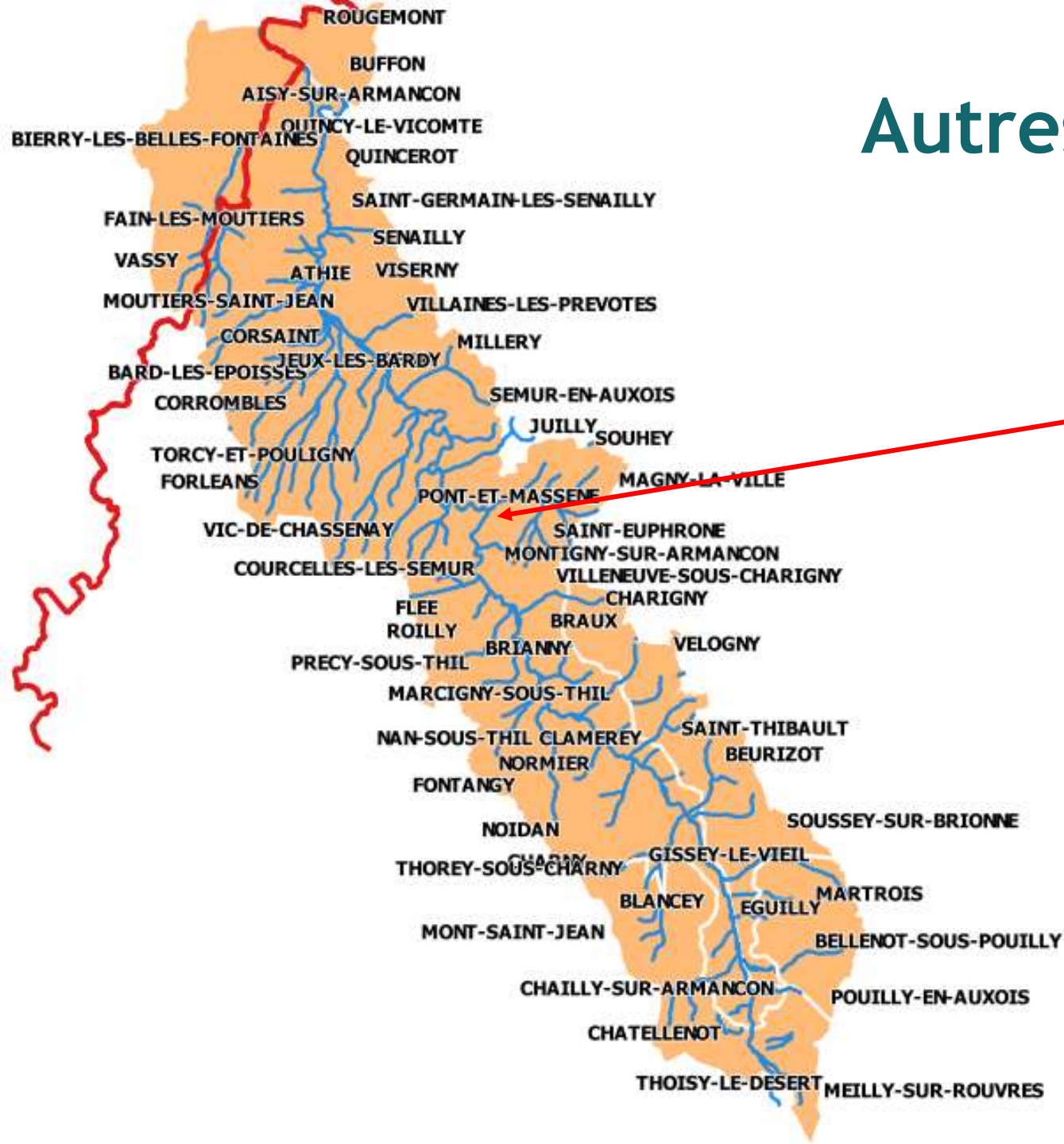
Aménagement ruisseau de Prèles, Quincy le V



Autres activités

Travaux Lac de Pont

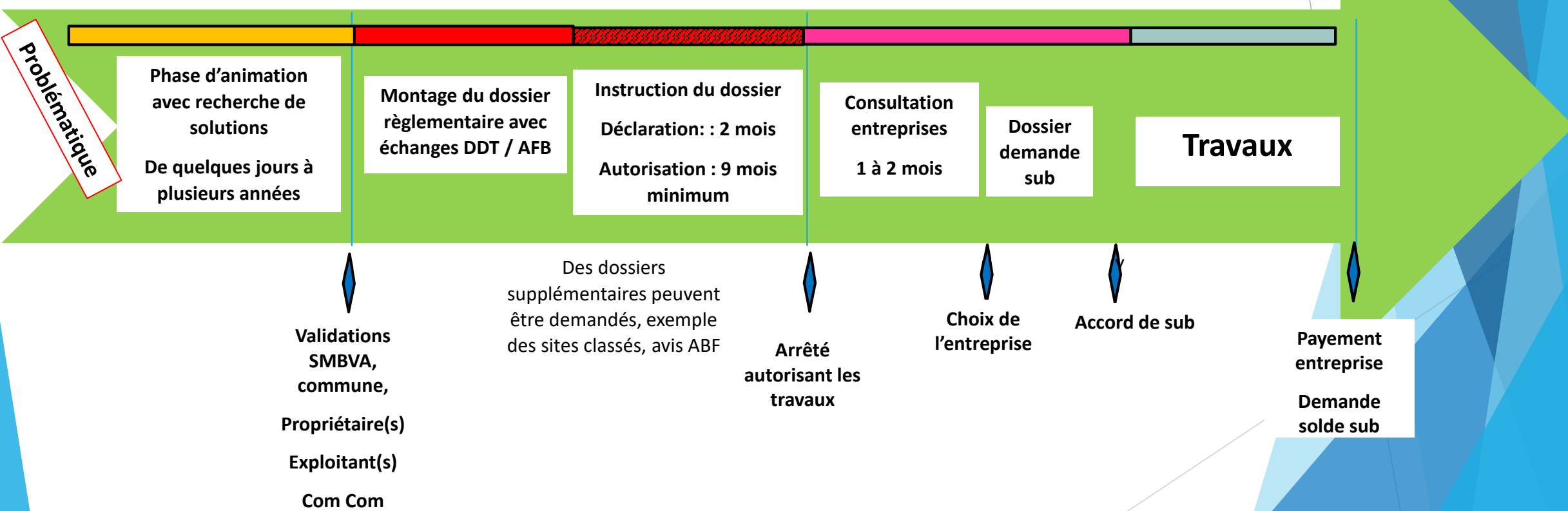
En cours : échanges avec VNF pour aboutir à une médiation pénale en vue d'une réparation des dommages causés à l'Armançon suite aux travaux sur le lac.



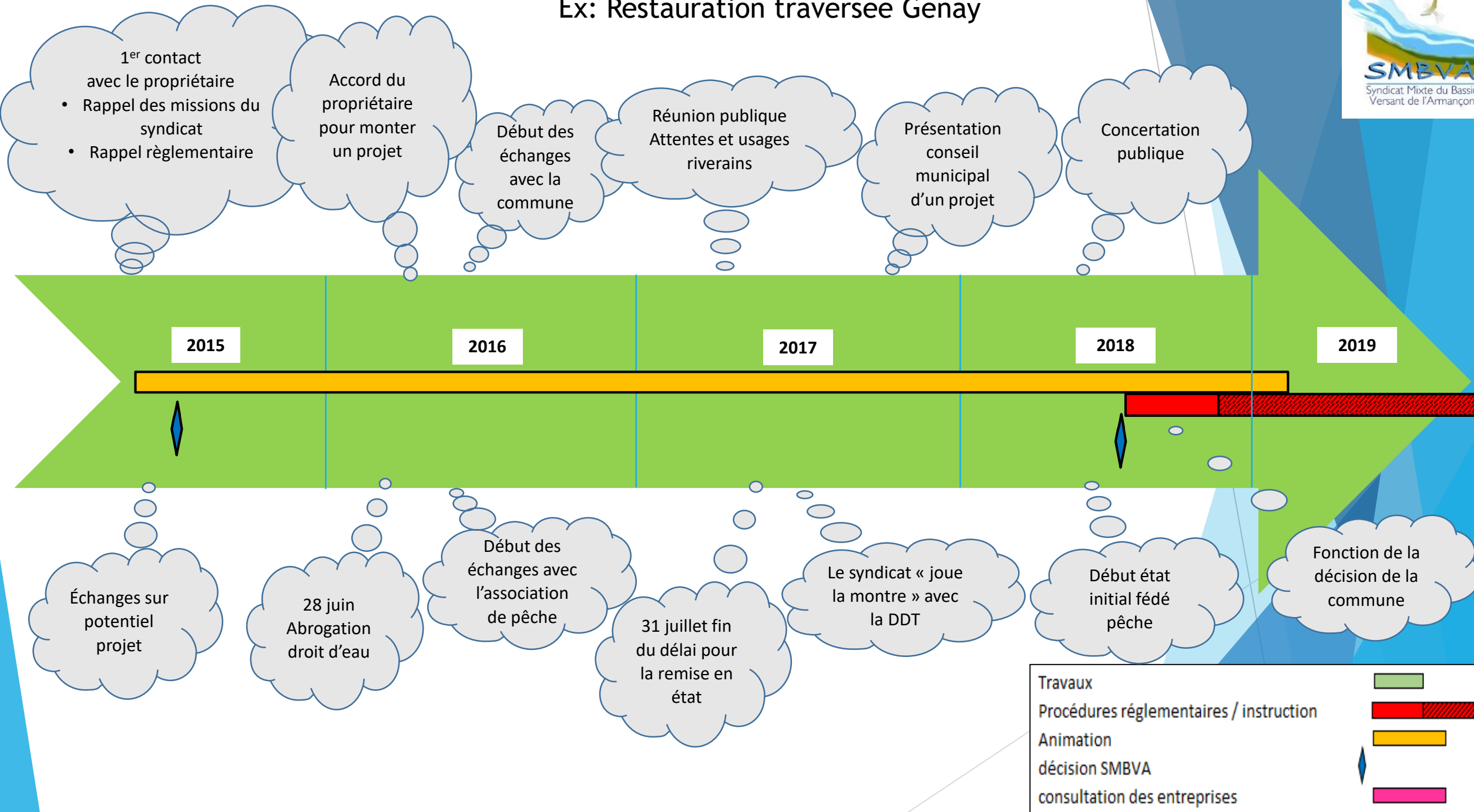
Retour sur le déroulement d'un projet avec les étapes « à franchir » (par le biais d'un exemple)

**Restauration de l'Armançon
dans la traversée de Genay**

Les grandes étapes d'un projet pour aboutir aux travaux



Ex: Restauration traversée Genay





POINT D'ACTUALITE : Incidences de l'évolution du paysage...

SURFACE AGRICOLE EN HERBE



Secteur Armançon Amont

55 900 hectares

||| DONNÉES UTILISÉES

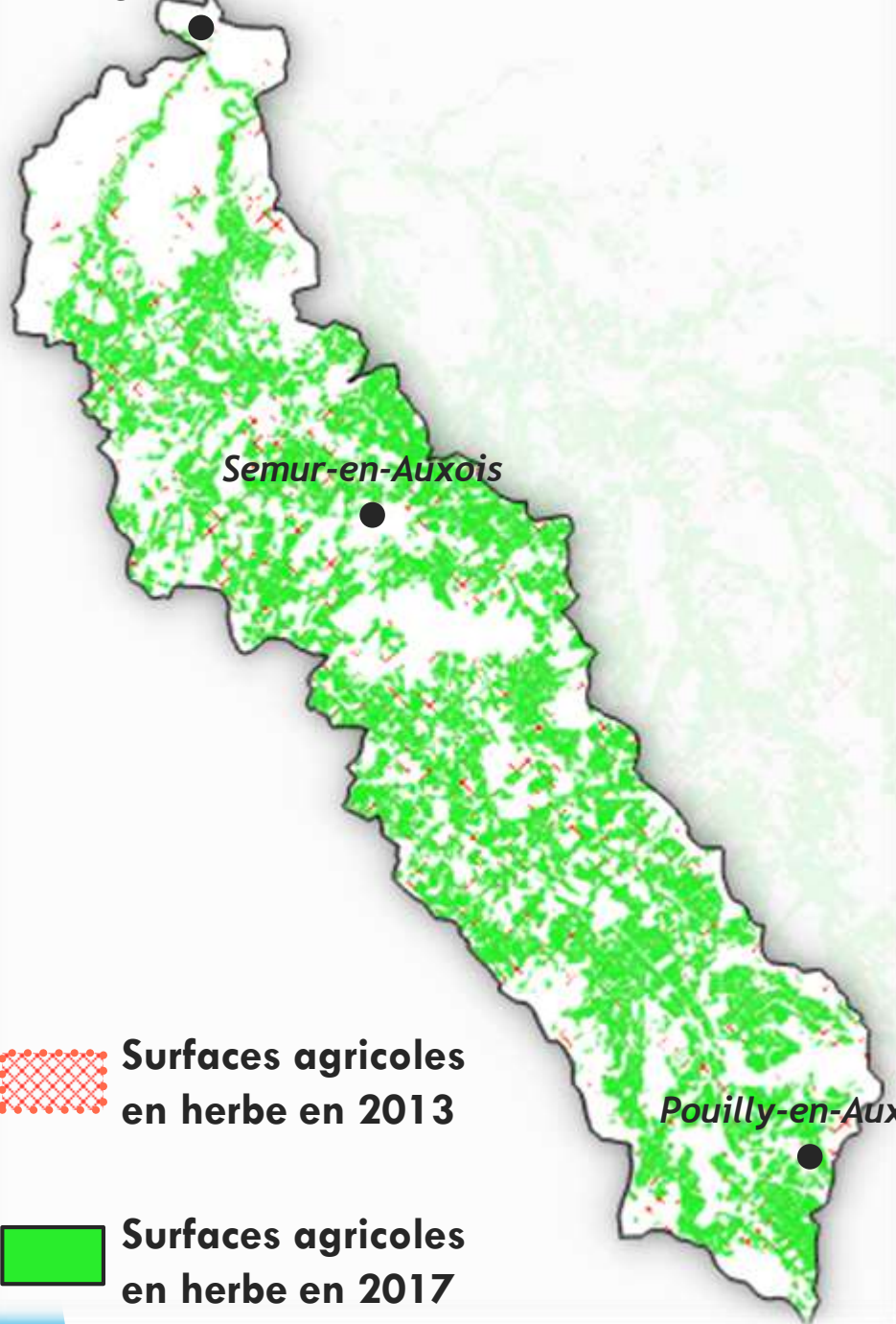
Le « **Registre Parcellaire Graphique** » (RPG), issu du site de l'IGN. Les données sont renseignées par les exploitants.

Les groupes de cultures suivants ont été retenus pour les calculs :

- « **Prairies permanentes** »
- « **Prairies temporaires** »
- « **Landes** »

Les calculs sont réalisés pour la période 2013-2017

Rougemont



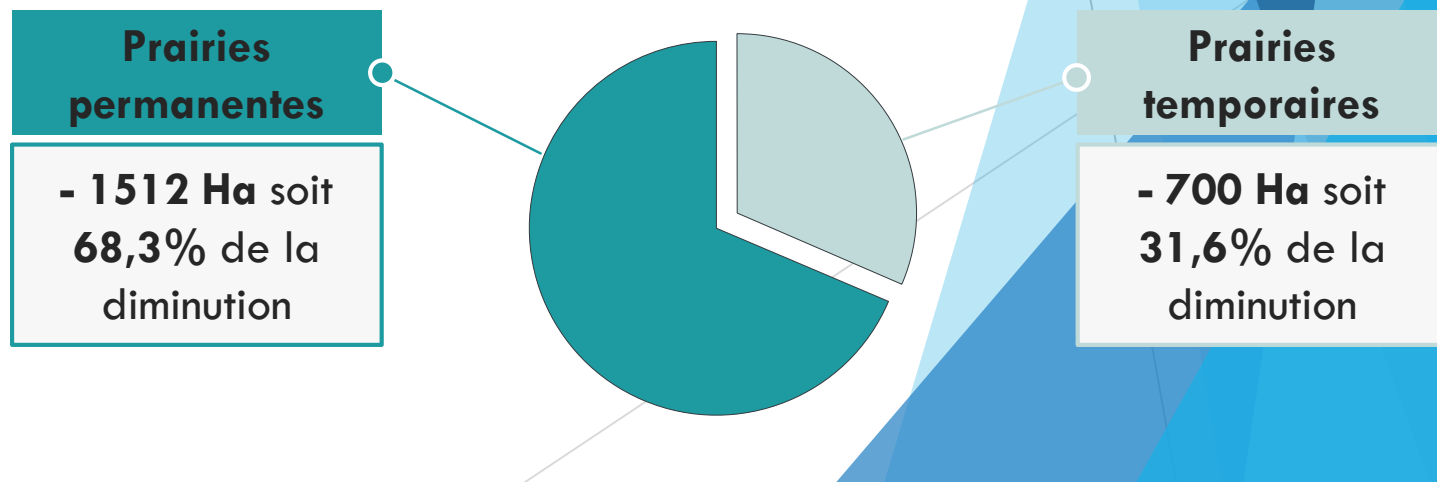
 Surfaces agricoles en herbe en 2013

 Surfaces agricoles en herbe en 2017

Évolution des surfaces agricoles en herbe sur le secteur de l'Armançon Amont de 2013 à 2017



En cinq ans, la surface totale des zones agricoles en herbe a diminué de **2 214 hectares**



2017



Surfaces agricoles en herbe en 2013

Surfaces agricoles en herbe en 2017

Évolution des surfaces agricoles en herbe Saint-Germain-lès-Senailly

Perte de **120 hectares**
en cinq ans

Uniquement des
« prairies temporaires »

2017



Évolution des surfaces agricoles en herbe *Braux*

Perte de **50 hectares**
en cinq ans

Uniquement des
« prairies permanentes »

 Surfaces agricoles en herbe en 2013

 Surfaces agricoles en herbe en 2017

Intérêts des surfaces agricoles en herbe (prairies et landes)

Risques

Ruissellement

- ✓ *Ralentissement des écoulements*
- ✓ *Diminution de la quantité d'eau ruisselante par infiltration (liée à la couverture végétale, type de sol)*
- ✓ *Limite l'érosion des sols (sédimentation)*

Débordement et étiage

- ✓ *Zones d'expansion des crues*
- ✓ *Zones de rétention*



Qualité des milieux

Régulation des pollutions diffuses (phosphore, nitrates, pesticides...)

- ✓ *Rétention d'éléments chimiques et microbiologiques (teneur en MO)*
- ✓ *Dégradation des produits phytosanitaires (activité biologique)*

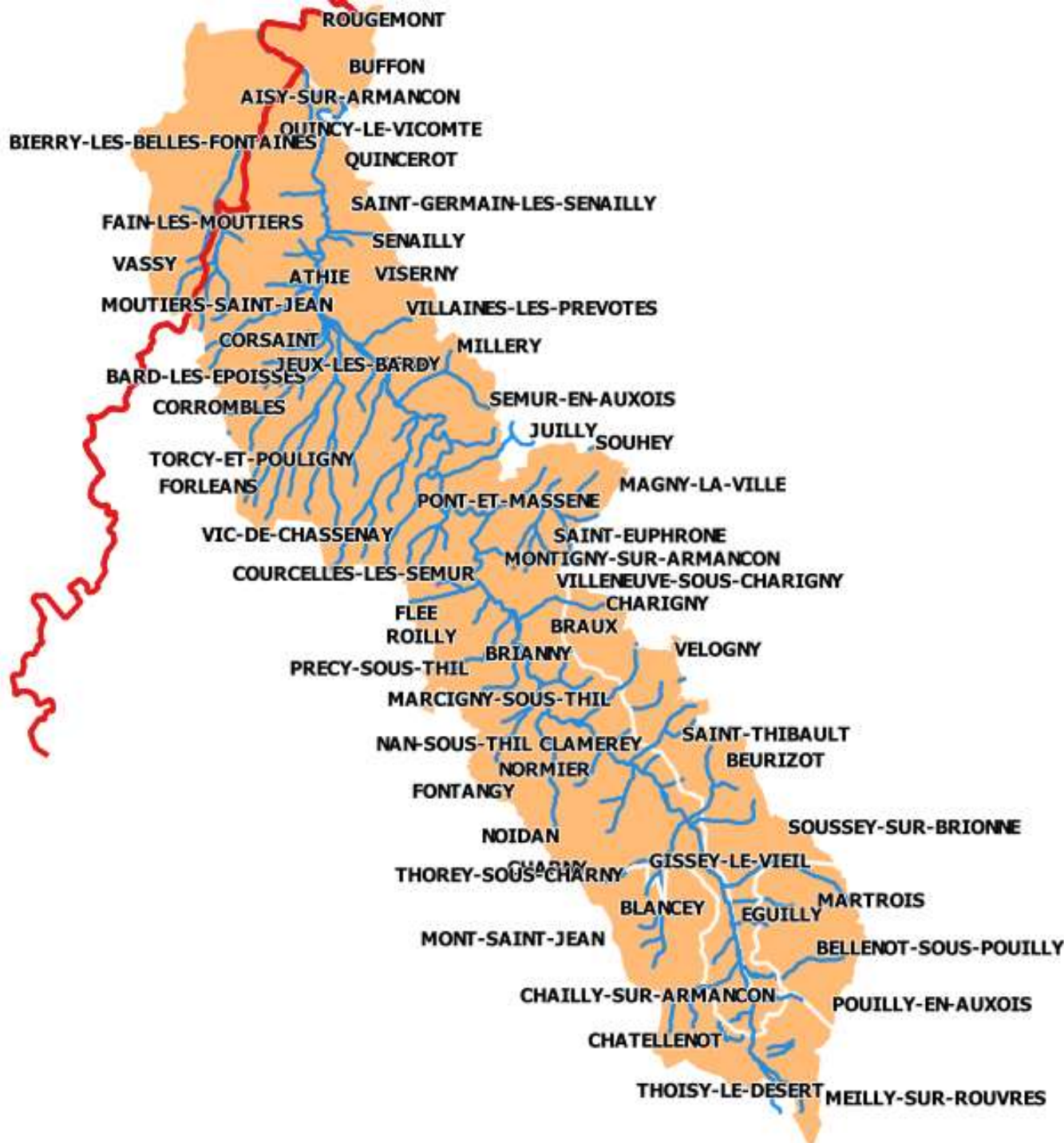
Maintien de la biodiversité

→ *Préservation des sols et des milieux aquatiques (nappes, cours d'eau...) et de la ressource en eau (quantité, qualité).*

Tour de salle



Secteur Armançon amont



MERCI DE VOTRE ATTENTION !



« Transmettre des rivières et des terres vivantes aux générations futures »



Visitez le site internet :
www.bassin-armancon.fr

Et retrouvez l'actualité de nos cours
d'eau sur notre blog :
www.rivieresvivantes-seineamont.fr

Chris CUENIN

Technicien Armançon amont

06 28 29 75 25

Chris.cuenin@bassin-armancon.fr

